






УСЛОВНЫЕ ОБОЗНАЧЕНИЯ


- 


Границы проектируемой территории
- 


Красные линии кварталов
- 


Границы формируемых участков
- 


Проектируемая зона застройки индивидуальными жилыми домами
- 


Зона для размещения станции скорой медицинской помощи на 7 а/м
- 


Зона для размещения детского дошкольного учреждения на 110 мест +
- 


Зона для размещения объектов пожарного депо на 5 а/м
- 


Зона для размещения объектов обслуживания жилой застройки
- 


Контейнеры для сбора ТБО
- 


Парковочные места автомобилей скорой помощи
- 


Охранная зона ВЛ 10 КВ
- 


Проектируемая коммунальная зона
- 

Номер квартала
- 

Номер земельного участка
- 

Площадь участков
- 

Доступность площадок под мусорные контейнеры (минимальное расстояние до жилого дома 20 метров, максимальная удаленность от дома 110 метров)
- 

500 кв.м
- 

10 кв.м

Система координат - МСК 61
Система высот - Балтийская

				52-202-1-IIIИ			
Дизайнер	Ф.И.О.	Подп.	Дата				
Проектировщик	Войнов В. Г.						
Проект планировки территории.				Студия	Лист	Листов	
Основная часть				III	I	I	
Инженер	Матвеев М. А.						
Чертеж планировки территории.				АМУП "Архитектура и проектирование"			
М 1:1000							